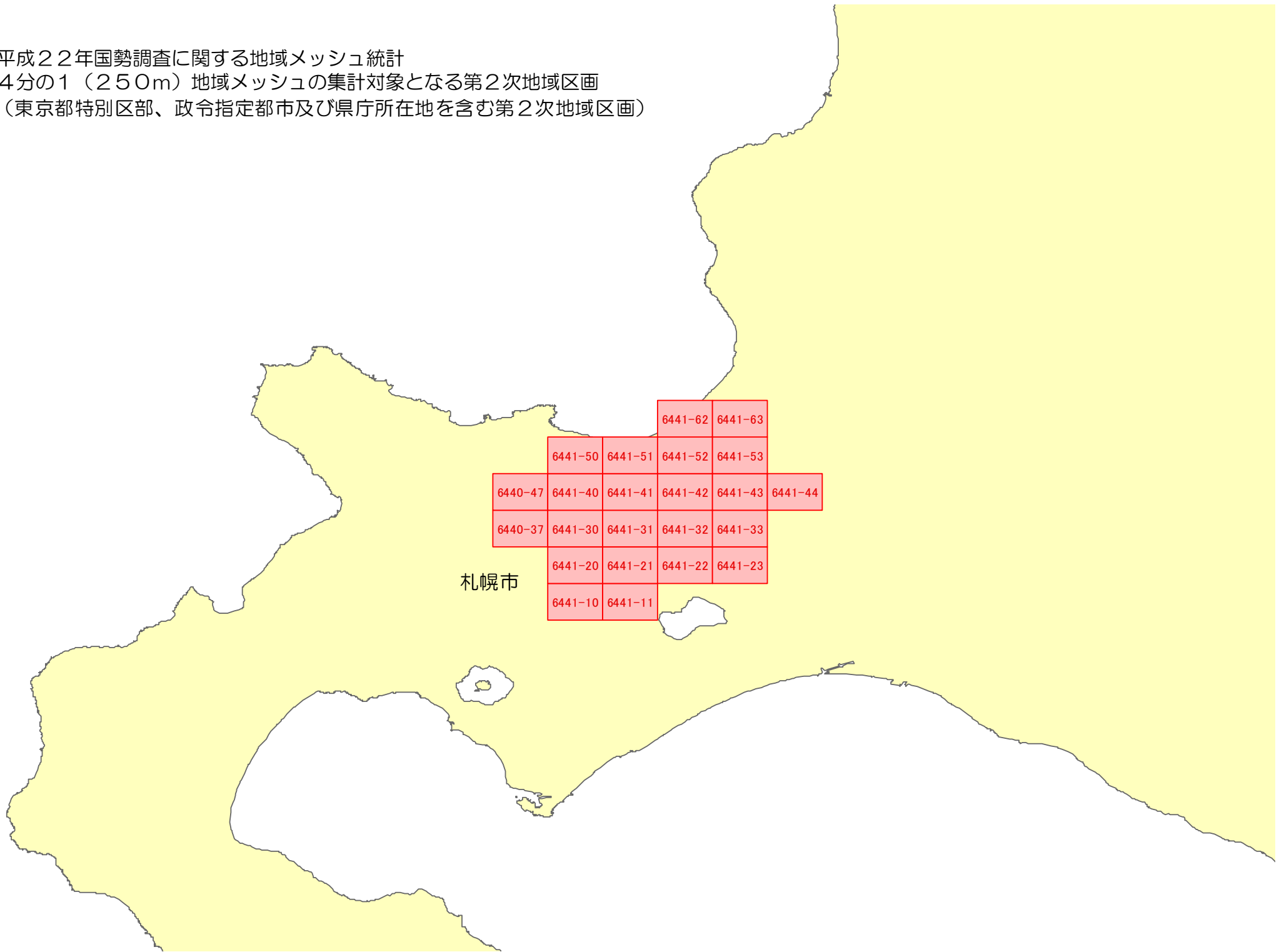


平成22年国勢調査に関する地域メッシュ統計



4分の1 (250m) 地域メッシュの集計対象となる第2次地域区画  
(東京都特別区部、政令指定都市及び県庁所在地を含む第2次地域区画)

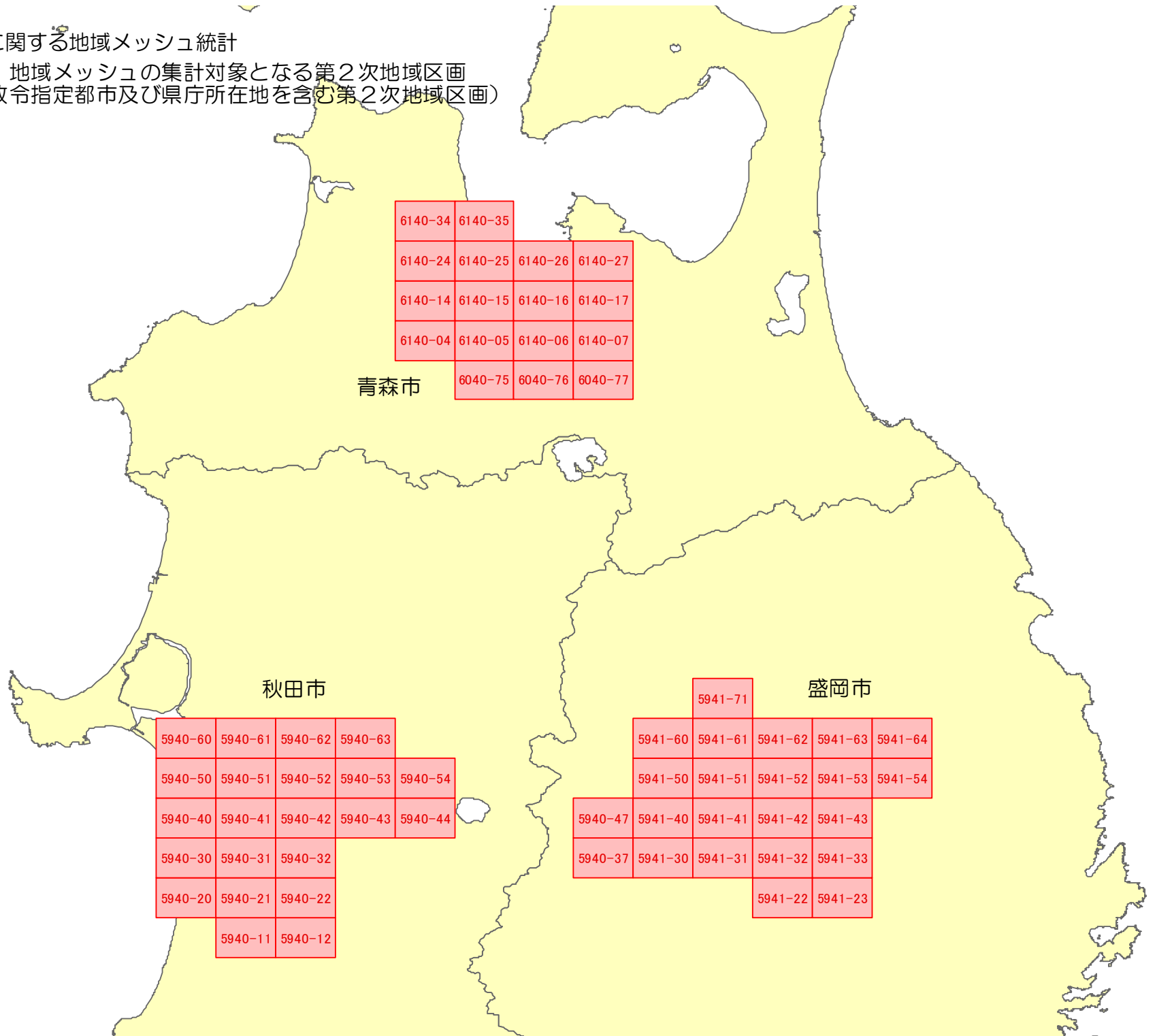


札幌市

			6441-62	6441-63	
		6441-50	6441-51	6441-52	6441-53
6440-47	6441-40	6441-41	6441-42	6441-43	6441-44
6440-37	6441-30	6441-31	6441-32	6441-33	
	6441-20	6441-21	6441-22	6441-23	
	6441-10	6441-11			

平成22年国勢調査に関する地域メッシュ統計

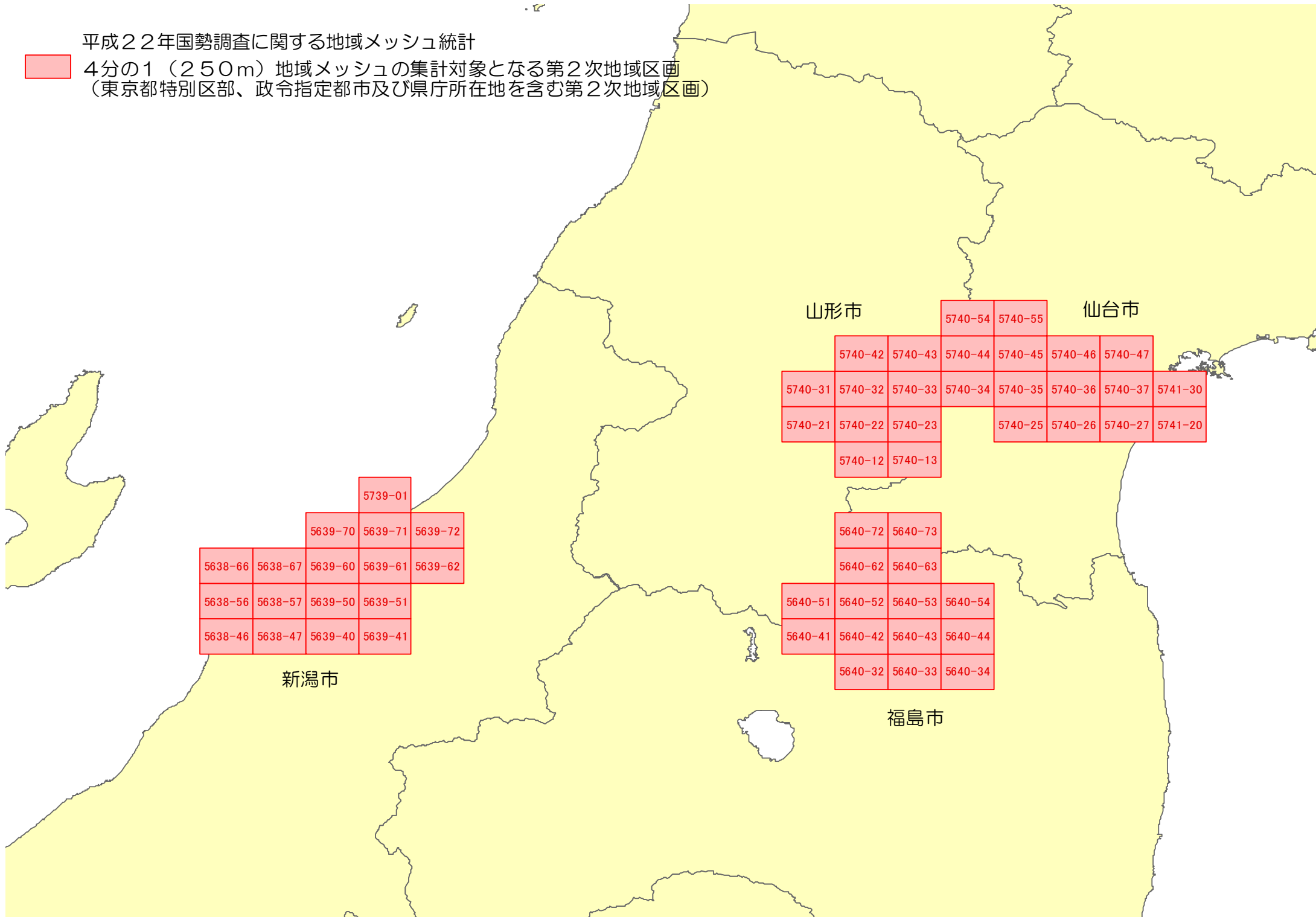
4分の1 (250m) 地域メッシュの集計対象となる第2次地域区画  
(東京都特別区部、政令指定都市及び県庁所在地を含む第2次地域区画)



平成22年国勢調査に関する地域メッシュ統計



4分の1 (250m) 地域メッシュの集計対象となる第2次地域区画  
(東京都特別区部、政令指定都市及び県庁所在地を含む第2次地域区画)



平成22年国勢調査に関する地域メッシュ統計

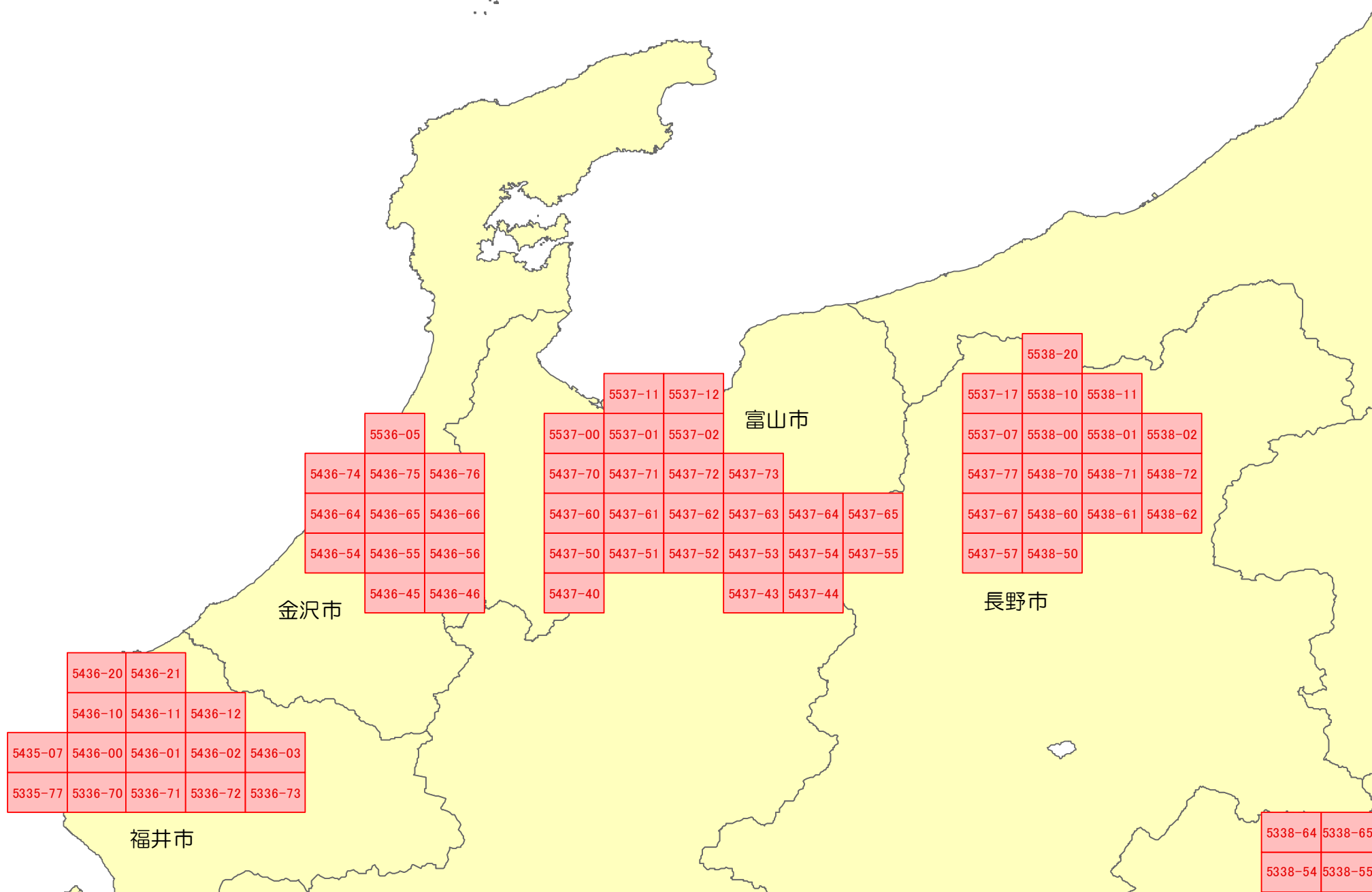
4分の1 (250m) 地域メッシュの集計対象となる第2次地域区画  
(東京都特別区部、政令指定都市及び県庁所在地を含む第2次地域区画)



平成22年国勢調査に関する地域メッシュ統計




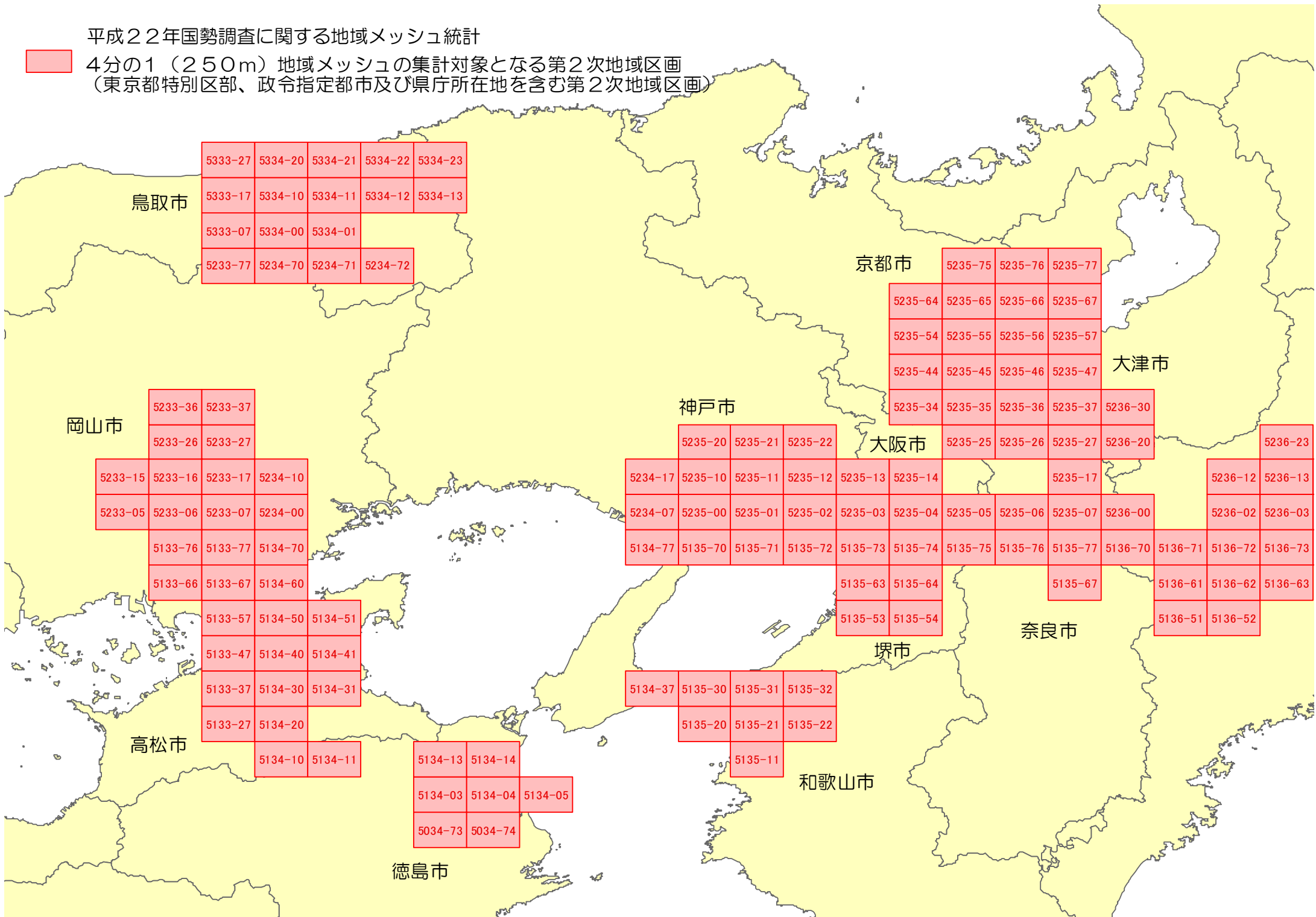
4分の1 (250m) 地域メッシュの集計対象となる第2次地域区画  
(東京都特別区部、政令指定都市及び県庁所在地を含む第2次地域区画)





平成22年国勢調査に関する地域メッシュ統計

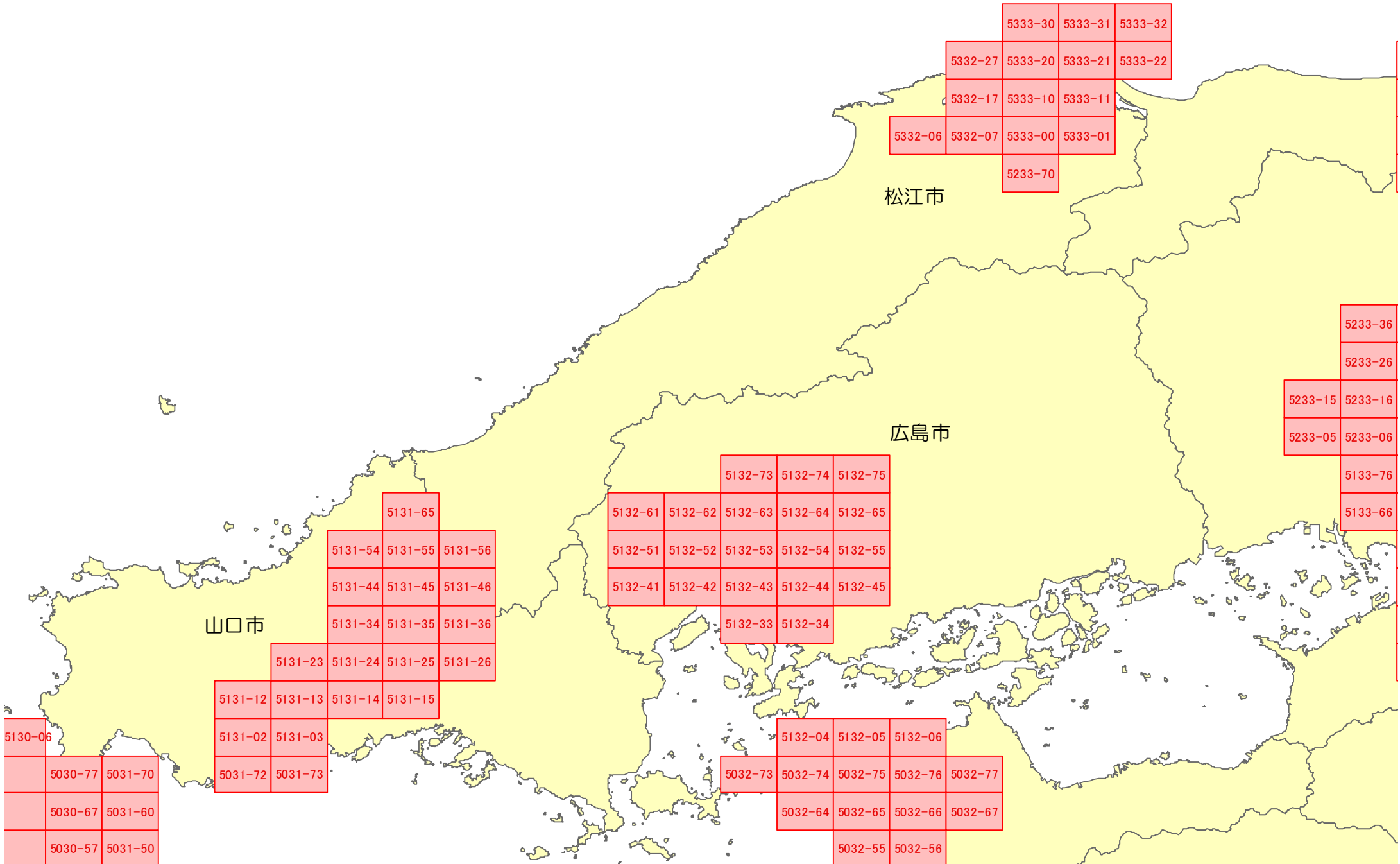
 4分の1 (250m) 地域メッシュの集計対象となる第2次地域区画  
 (東京都特別区部、政令指定都市及び県庁所在地を含む第2次地域区画)



平成22年国勢調査に関する地域メッシュ統計



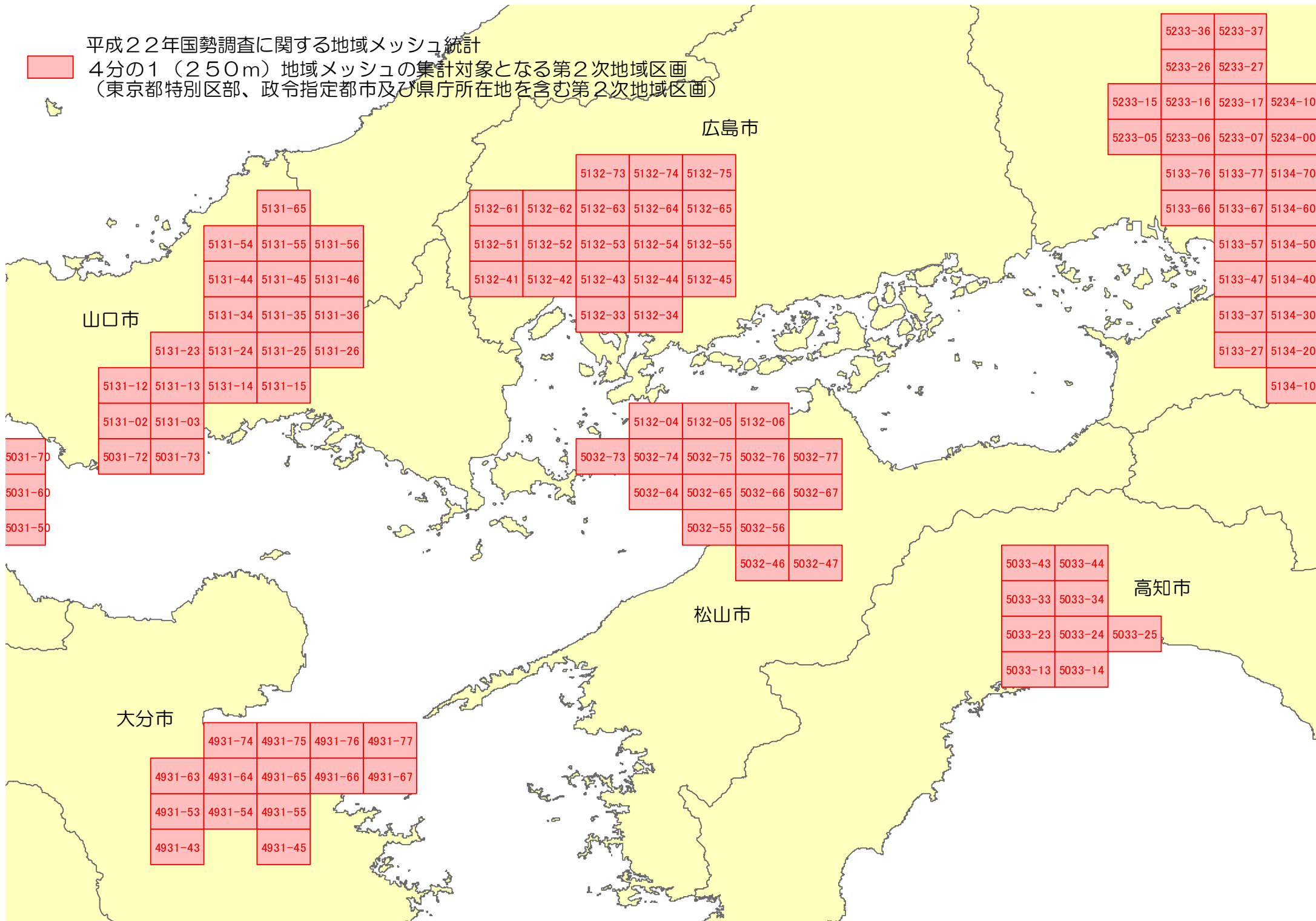
4分の1 (250m) 地域メッシュの集計対象となる第2次地域区画  
(東京都特別区部、政令指定都市及び県庁所在地を含む第2次地域区画)





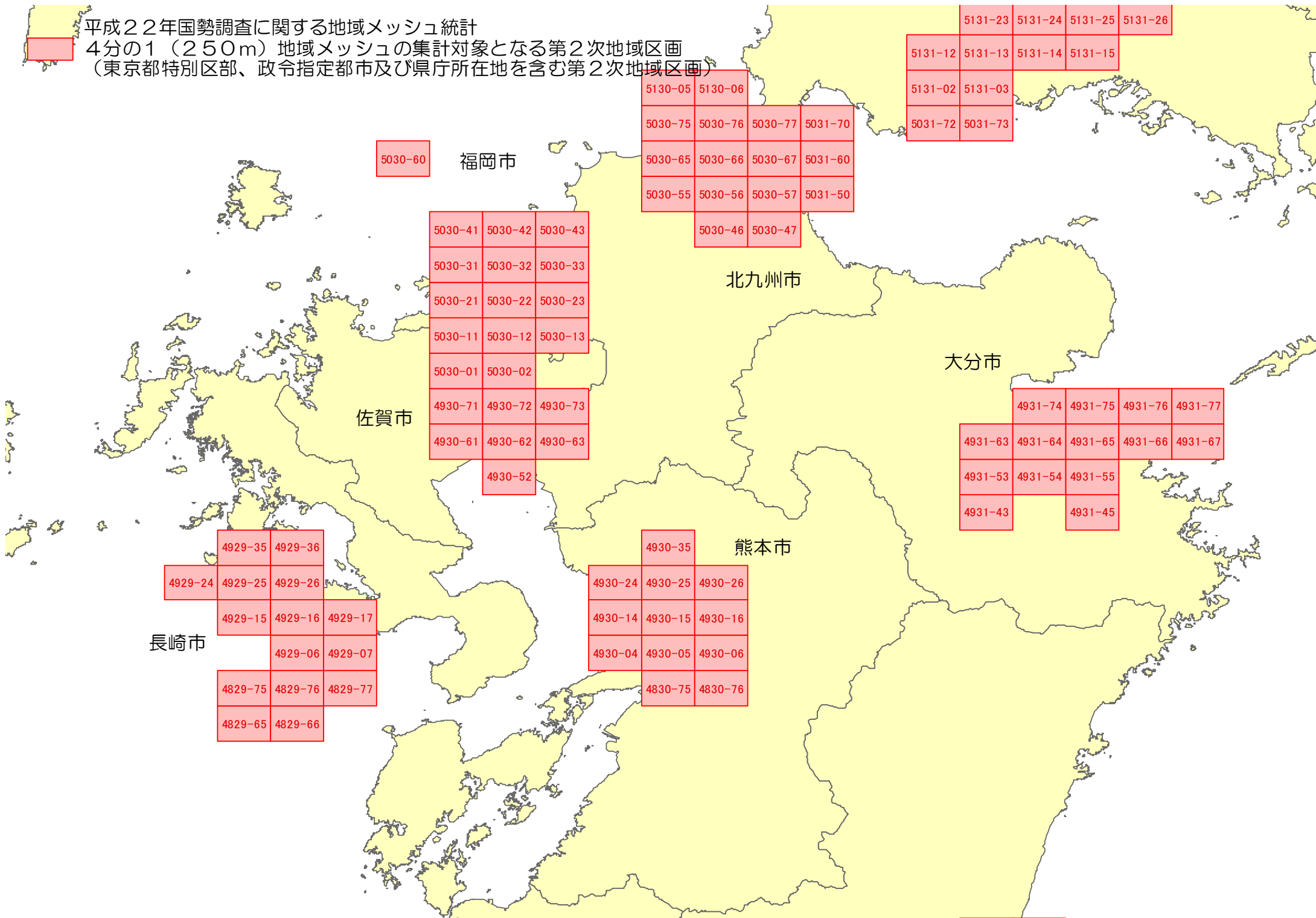
平成22年国勢調査に関する地域メッシュ統計

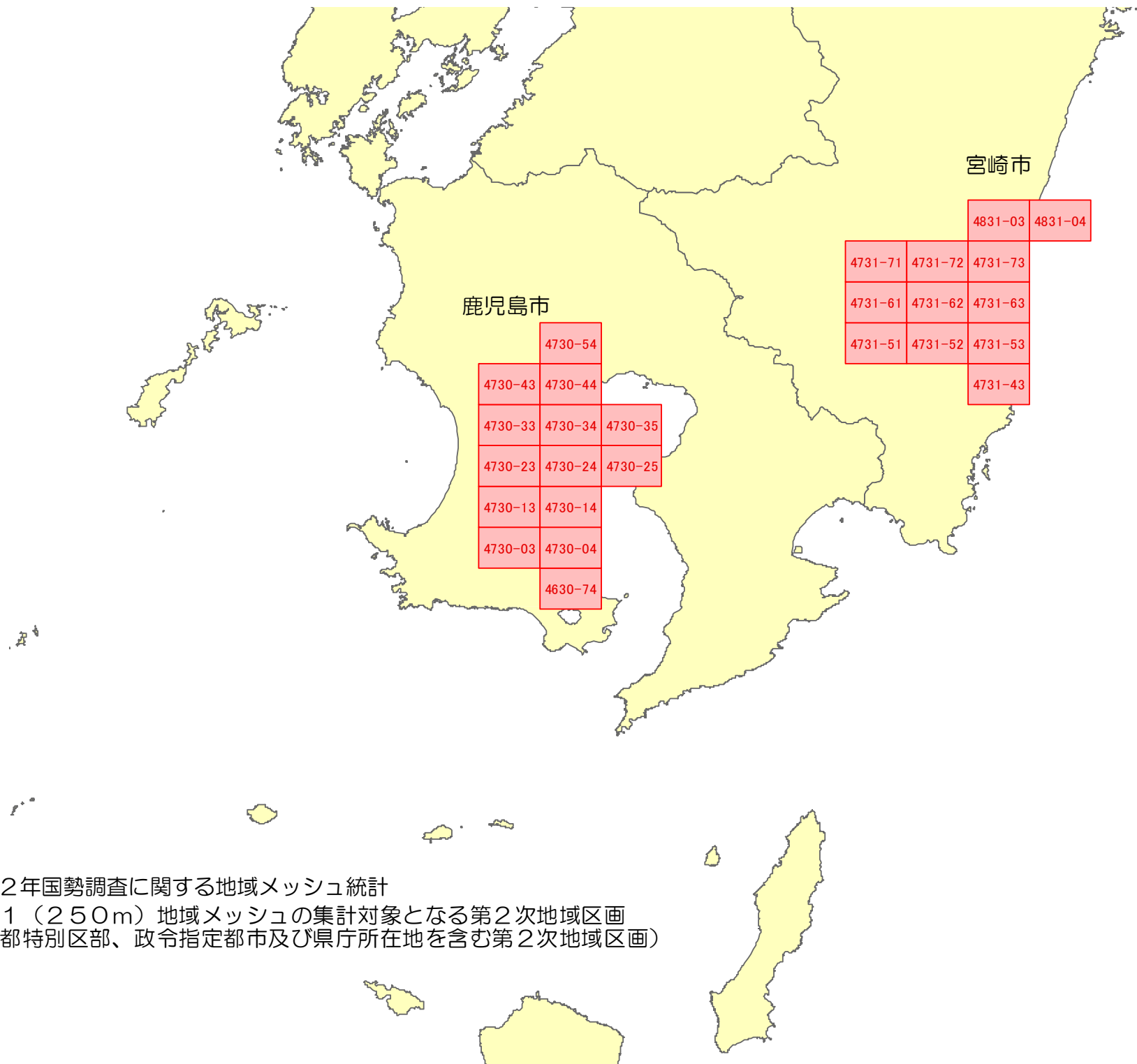
4分の1 (250m) 地域メッシュの集計対象となる第2次地域区画  
(東京都特別区部、政令指定都市及び県庁所在地を含む第2次地域区画)



平成22年国勢調査に関する地域メッシュ統計

4分の1 (250m) 地域メッシュの集計対象となる第2次地域区画  
(東京都特別区部、政令指定都市及び県庁所在地を含む第2次地域区画)





平成22年国勢調査に関する地域メッシュ統計

4分の1（250m）地域メッシュの集計対象となる第2次地域区画  
 （東京都特別区部、政令指定都市及び県庁所在地を含む第2次地域区画）

平成22年国勢調査に関する地域メッシュ統計



4分の1 (250m) 地域メッシュの集計対象となる第2次地域区画  
(東京都特別区部、政令指定都市及び県庁所在地を含む第2次地域区画)

